

鄰里交通環境改善精進計畫



臺北市政府交通局


109年9月

精進計畫(2.0)規劃重點

1.0

規劃項目
標線型人行道
停車格位
紅黃線
限速30
停慢標字

- 通學道環境*
- 交通寧靜區*



2.0

規劃項目
原1.0規劃項目
標線型人行道銜接
行穿線
岔路警示標線
限時停車格
標誌、標線

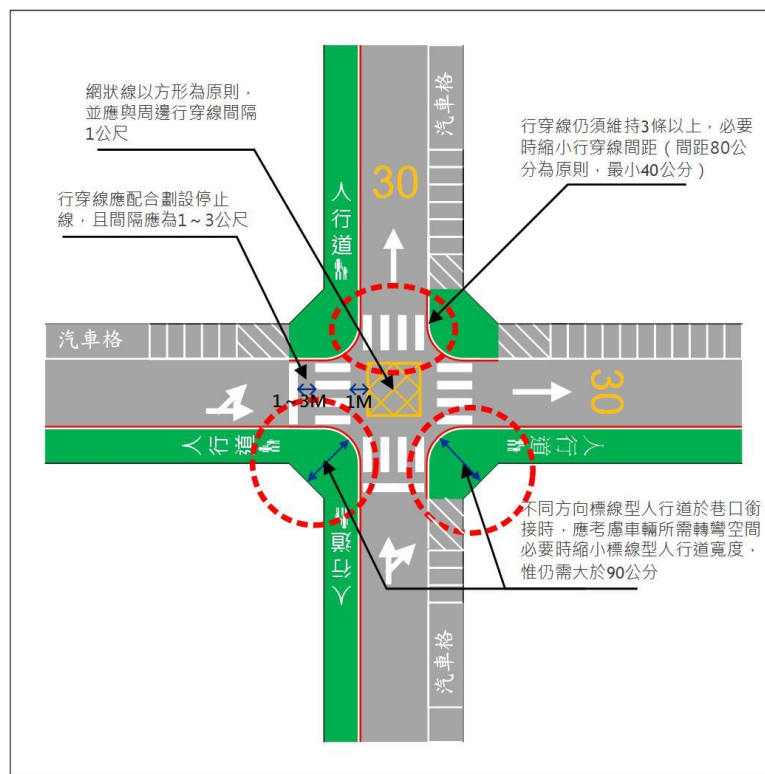
*參考內政部營建署「都市人本交通規劃設計手冊」

精進計畫(2.0)規劃重點



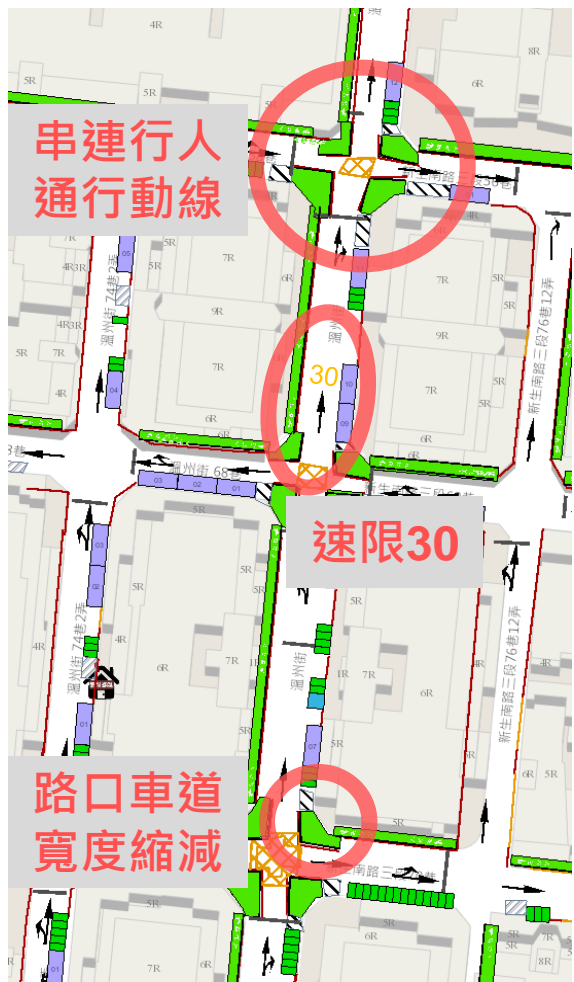
1. 優化巷弄人行空間

- 以規劃標線型人行道為主軸，
完整串連行人動線



精進計畫(2.0)規劃重點

交通寧靜區規劃示意



精進計畫(2.0)規劃重點

通學道環境規劃示意



精進計畫(2.0)規劃重點

2. 提升巷弄行車安全

- 新增巷口岔路警示標線，加強提醒用路人巷口路型以減速慢行
- 學校及幼兒園週邊依接送特性設置限時停車格



巷口岔路警示標線
提醒用路人巷口路型



限時停車格



限時停車格牌面